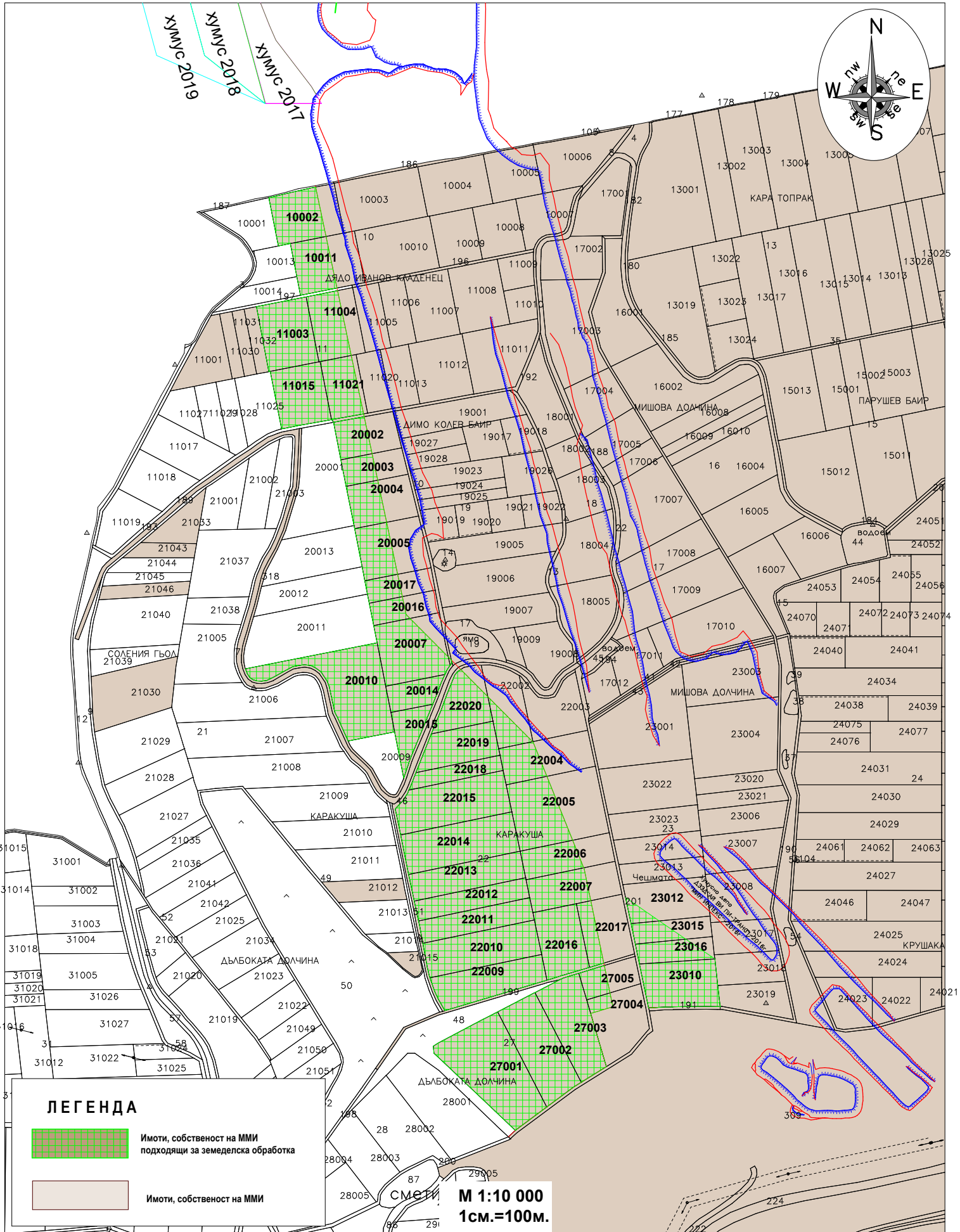




**СХЕМА НА РАЗПОЛОЖЕНИЕ НА ЗЕМИ, СОБСТВЕНОСТ НА "МИНИ МАРИЦА-ИЗТОК" ЕАД,
ПОДХОДЯЩИ ЗА ЗЕМЕДЕЛСКА ОБРАБОТКА С ОБЩА ПЛОЩ 431.661 ДКА
НАХОДЯЩИ СЕ В ЗЕМЛИЩЕ С. ТРОЯНОВО, ОБЩИНА РАДНЕВО**

Приложение No 5



ЛЕГЕНДА

-  Имоти, собственост на ММИ
подходящи за земеделска обработка
-  Имоти, собственост на ММИ

М 1:10 000
1 см.=100м.