

ДО
ДИРЕКТОРА НА
РИОСВ СТАРА ЗАГОРА

УВЕДОМЛЕНИЕ

за инвестиционно предложение

от „Мини Марица изток” – ЕАД

Ул. 'Георги Димитров' №13, гр. Раднево – 6260 ЕИК 833017552

Пълен пощенски адрес: „Мини Марица изток” – ЕАД, ул.„Георги Димитров” № 13, гр. Раднево - 6260.

Телефон, факс и ел. поща (e-mail): тел.0417 8 33 04., факс: 0417 8 26 05, e-mail : mmi-ead@marica-iztok.com

Изпълнителен директор на фирмата възложител: **Андон Петров Андонов**

Лице за контакти: Павел Карачолов тел. 0887 744 922 , e-mail : pavelk@marica-iztok.com

УВАЖАЕМИ Г-Н/Г-ЖО ДИРЕКТОР,

Уведомяваме Ви, че „Мини Марица-изток” ЕАД има следното инвестиционно предложение:

„Водовземане на подземни води от съществуващо водовземно съоръжение за добив на подземни води ВС „РТНК-5“ в землището на село Трояново, община Раднево, област Стара Загора - ПИ 73225.53.292 ПО КККР, собственост на фирма „Мини Марица-изток“ ЕАД.“

Характеристика на инвестиционното предложение:

1. Резюме на предложението

Рудник “Трояново-север” – клон на “Мини Марица изток” – ЕАД – със седалище гр. Раднево, обл. Ст. Загора е един от трите открити рудника, с които се разработва Източномаришкото въглищно находище. За стопански цели ще се използва съществуващо водовземно съоръжение за добив на подземни води ВС „РТНК-5“ в землището на село Трояново, община Раднево, област Стара Загора - ПИ 73225.53.292 ПО КККР - Акт за Държавна собственост частна - № 4125 с вх. рег. № 3823/27.12.2004 г. акт № 154, том VIII, дело 1664/2004 г., собственост на фирма „Мини Марица-изток“ ЕАД., което е включено в регистъра на водовземните съоръжения за стопански цели в БДИБР под номер 35201905463/09.09.2020 г.

Водовземането чрез тръбния кладенец се извършва за **други цели**: зареждане на цистерни, които се ползват за обезпрашаване на технологични пътища в рудника, за зареждане на противопожарните цистерни на тежкото минни оборудване, за измиване на работните органи на роторните багери преди извършване на ремонтни работи при участък „РТНК-5“ при рудник „Трояново-север“ и вода за противопожарен резерв.

Във връзка с нуждата от издаване на разрешително по чл.44, ал.1 във връзка с чл. 52, ал. 1, т. 4 от Закона за водите е необходима оценка на въздействието върху околната среда или преценка, че не е необходимо извършването на оценка на въздействието върху околната среда, или за оценка за съвместимост, когато такива се изискват съгласно Закона за опазване на околната среда и Закона за биологичното разнообразие.

2. Описание на основните процеси, капацитет, обща използвана площ; необходимост от други свързани с основния предмет спомагателни или поддържащи дейности, в т.ч. ползване на съществуваща или необходимост от изграждане на нова техническа инфраструктура (пътища/улици, газопровод, електропроводи и др.); предвидени изкопни работи, предполагаема дълбочина на изкопите, ползване на взрив:

Водоизточникът е тип „тръбен кладенец“ с дълбочина 83.00 м. Разкриват се подземни води от неогенския – подвъглищен водоносен хоризонт, водно тяло: BG3G0000PgN019 Порови води палеоген-неоген-Марица изток.

Основни процеси:

Няма .

Водовземното съоръжение за добив на подземни води ВС „РТНК-5“ е изградено през 2015 г. и е включено в регистъра на водовземните съоръжения за стопански цели в БДИБР под номер 35201905463/09.09.2020 г.

Съпътстващи дейности

Няма.

Конструкция на проектния сондаж ВС-РТНК-5:

Тръбния кладенец е прокаран на дълбочина 83.00 м. с диаметър на сондиране ϕ 380 в интервала от 0.00 м. до 40.00 м. и ϕ 220 в интервала от 40.00 м. до 83.00 м. За изолиране на материалите на вътрешните насипища на „Мини Марица – изток“ ЕАД е направена извън тръбна циментация на устието в интервала 0.00 м. до 40.00 м. и е поставена метална кондукторна колона ϕ 273 мм.

В кладенеца е спусната PVC експлоатационна колона \emptyset 140/6:

| Сондаж | Сондажна колона ϕ [мм] | Плътна тръба от - до [м] | Филтър от-до [м] | Дълбочина [м] | СВН [м] |
|------------|-----------------------------|---|-------------------------------------|---------------|---------|
| ВС РТНК -5 | ϕ 140 PVC | 0,0-53,0 58,0-61,0 73,0-77,0 81,0-83,0 | 53,0-58,0 61,0-73,0 77,0-81,0 | 83,0 | 39,0 |

Устието на тръбния кладенец е разположено в стоманобетонна площадка с размери

0.8 м x 0.8 м с височина 0,25 м, с изолация и е оборудвано с метален капак.

Сондажният кладенец ВС РТНК 5 е оборудван с потопяема помпа „Grundfos” SP 5A - 17 с параметри: напорна височина $H = 110 \div 30$ m и дебит $Q_n = 0.360 \div 1.9$ l/s. Работният дебит на помпата е 1.5 l/s. Целите на ползване са за „други цели“ и вода за противопожарен резерв.

Статичното водно ниво е на 39.0 м от терена. Това позволява да се проектира дискретно измерване на водното ниво на подземните води. Избраното устройство е електролот с дължина на кабела 100 м и захранване с батерия от 9 V. Електролотът е снабден със звуков и светлинен индикатор за отчитане на водното ниво, който се задейства при достигане на зонда до СВН или ДВН, при което се затваря електрическата верига.

За достъп до водоземното съоръжение ще се използва съществуващата техническа пътна инфраструктура на „Мини Марица Изток” ЕАД

3. Връзка с други съществуващи и одобрени с устройствен или друг план дейности в обхвата на въздействие на обекта на инвестиционното предложение, необходимост от издаване на съгласувателни/разрешителни документи по реда на специален закон; орган по одобряване/ разрешаване на инвестиционното предложение по реда на специален закон:

Няма връзка с други съществуващи и одобрени с устройствен или друг план дейности в обхвата на въздействие на обекта на инвестиционното предложение.

4. Местоположение:

(населено място, община, квартал, поземлен имот, като за линейни обекти се посочват засегнатите общини/райони/кметства, географски координати или правоъгълни проекционни UTM координати в 35 зона в БГС2005, собственост, близост до или засягане на елементи на Националната екологична мрежа (НЕМ), обекти, подлежащи на здравна защита, и територии за опазване на обектите на културното наследство, очаквано трансгранично въздействие, схема на нова или промяна на съществуваща пътна инфраструктура)

Географски координати:

Координатен регистър

| № | Дължина | Ширина | Z | КОМЕНТАР |
|-----------|--------------|--------------|---------|----------|
| ВС РТНК 5 | 42°11'08.925 | 25°58'25.260 | 134.375 | |

Имота не е в близост и не засяга елементи на Националната екологична мрежа (НЕМ), обекти, подлежащи на здравна защита, и територии за опазване на обектите на културното наследство. Не се очаква трансгранично въздействие. Ще се използва съществуваща пътна инфраструктура.

5. Природни ресурси, предвидени за използване по време на строителството и експлоатацията:

(включително предвидено водоземане за питейни, промишлени и други нужди - чрез обществено водоснабдяване (ВиК или друга мрежа) и/или водоземане или ползване на повърхностни води и/или подземни води, необходими количества, съществуващи

съоръжения или необходимост от изграждане на нови)

По време на експлоатацията ще се изпомпва за година

$$Q^{\text{общо}} = 9,8\text{m}^3 \cdot 365\text{дни} = 3577,00\text{ m}^3$$

или до 9,8 m³ на денонощие за нуждите на обезпращаване на технологични пътища в рудника, за зареждане на противопожарните цистерни на тежкото минни оборудване, за измиване на работните органи на роторните багери преди извършване на ремонтни работи при участък „РТНК-5“ при рудник „Трояново-север“ (други цели) и вода за противопожарен резерв. Въз основа на резултатите от актуалните хидрогеоложки изследвания се установява, че при наличното оборудване, заявените водни количества могат да бъдат обезпечени.

6. Очаквани вещества, които ще бъдат емитирани от дейността, в т.ч. приоритетни и/или опасни, при които се осъществява или е възможен контакт с води:

Не се очакват вещества, които ще бъдат емитирани от дейността, в т.ч. приоритетни и/или опасни, при които се осъществява или е възможен контакт с води

7. Очаквани общи емисии на вредни вещества във въздуха по замърсители:

Няма очаквани общи емисии на вредни вещества във въздуха .

8. Отпадъци, които се очаква да се генерират, и предвиждания за тяхното третиране:

Не се очаква да се генерират отпадъци.

9. Отпадъчни води:

(очаквано количество и вид на формираните отпадъчни води по потоци (битови, промишлени и др.), сезонност, предвидени начини за третирането им (пречиствателна станция/съоръжение и др.), отвеждане и заустване в канализационна система/повърхностен воден обект/водоплътна изгребна яма и др.)

Водата нужна за зареждане на цистерни, които се ползват за обезпращаване на технологични пътища в рудника, за зареждане на противопожарните цистерни на тежкото минни оборудване, за измиване на работните органи на роторните багери преди извършване на ремонтни работи не се зауства.

10. Опасни химични вещества, които се очаква да бъдат налични на площадката на предприятието/съоръжението:

(в случаите по чл. 99б ЗООС се представя информация за вида и количеството на опасните вещества, които ще са налични в предприятието/съоръжението съгласно приложение № 1 към Наредбата за предотвратяване на големи аварии и ограничаване на последствията от тях)

Не се очаква да бъдат налични Опасни химични вещества на площадката на съоръжението.

I. Моля да ни информирате за необходимите действия, които трябва да предприемем, по реда на глава шеста ЗООС.

Моля, на основание чл. 93, ал. 9, т. 1 ЗООС да се проведе задължителна ОВОС, без да се извършва преценка.

II. Друга информация

Няма

Прилагам:

1. Документи, доказващи обявяване на инвестиционното предложение на интернет страницата на възложителя, ако има такава, и чрез средствата за масово осведомяване или по друг подходящ начин съгласно изискванията на чл. 95, ал. 1 от ЗООС.

- Обява от интернет страницата на „Мини Марица.изток“ ЕАД

- Уведомително писмо до кмета на община Раднево

- Уведомително писмо до кмета на с. Трояново

2. Документи, удостоверяващи по реда на специален закон, нормативен или административен акт права за инициране или кандидатстване за одобряване на инвестиционно предложение.

3. Други документи по преценка на уведоителя:

3.1. допълнителна информация/документация, поясняваща инвестиционното предложение;

3.2. картен материал, схема, снимков материал, актуална скица на имота - № 15-85217 – 28.01.2020 г. и др. в подходящ мащаб.

4. Електронен носител – 1. бр.

5. Желая писмото за определяне на необходимите действия да бъде издадено в електронна форма и изпратено на посочения адрес на електронна поща.

6. Желая да получавам електронна кореспонденция във връзка с предоставяната услуга на посочения от мен адрес на електронна поща.

тел.0417 8 33 04., факс: 0417 8 26 05, e-mail : mmi-ead@marica-iztok.com

Лице за контакти: Павел Карачолов тел. 0887 744 922 , e-mail : pavelk@marica-iztok.com

7. Желая писмото за определяне на необходимите действия да бъде получено чрез лицензиран пощенски оператор.

Дата: 05.10.2020 г.

Уведомител:  Заличено по чл. 2 от ЗЗЛД

АНДОН АНДОНОВ

ИЗПЪЛНИТЕЛЕН ДИРЕКТОР

Заличено по чл. 2 от ЗЗЛД

.....

.....

.....

.....

.....

.....

.....

.....

.....

.....

.....

.....

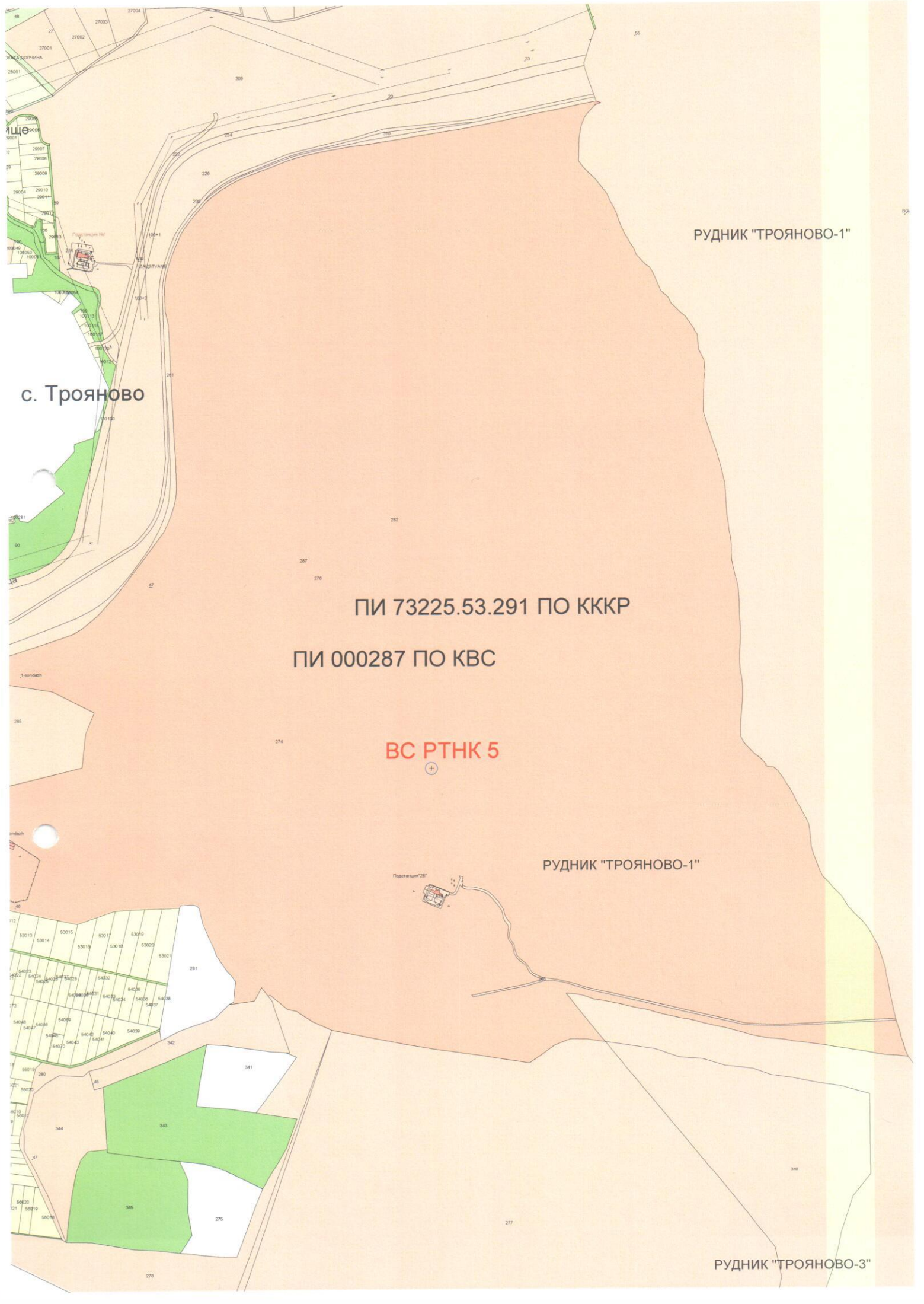
.....

.....

.....

.....

.....



РУДНИК "ТРОЯНОВО-1"

с. Трояново

ПИ 73225.53.291 ПО КККР

ПИ 000287 ПО КВС

ВС РТНК 5



РУДНИК "ТРОЯНОВО-1"



РУДНИК "ТРОЯНОВО-3"

np. 37.





СЛУЖБА ПО ГЕОДЕЗИЯ, КАРТОГРАФИЯ И КАДАСТЪР - ГР. СТАРА ЗАГОРА

6003, Ул."ЦАР СИМЕОН ВЕЛИКИ" №1, 042/622113; 621907,
stara.zagora@cadastre.bg, БУЛСТАТ:130362903

СКИЦА НА ПОЗЕМЛЕН ИМОТ № 15-85217-28.01.2020 г.

Поземлен имот с идентификатор **73225.53.292**

С. **Трояново**, общ. **Раднево**, обл. **Стара Загора**

По кадастралната карта и кадастралните регистри, одобрени със **Заповед РД-18-773/27.11.2017 г.**
на **ИЗПЪЛНИТЕЛЕН ДИРЕКТОР НА АГКК**

Последно изменение със заповед: **няма издадена заповед за изменение в КККР**

Адрес на поземления имот: **с. Трояново**

Площ: **5453478 кв.м**

Трайно предназначение на територията: **Нарушена**

Начин на трайно ползване: **За добив на руди**

Предходен идентификатор: **73225.53.287**

Номер по предходен план: **053287**

Съседи: **73225.53.290, 73225.53.285, 73225.101.348, 73225.52.289, 73225.53.1, 73225.53.291, 73225.53.2, 73225.53.3, 73225.52.161, 73225.52.164, 73225.53.4, 73225.53.22, 73225.53.23, 73225.53.6, 73225.53.7, 73225.53.8, 73225.53.9, 73225.53.10, 73225.53.11, 73225.53.12, 73225.53.13, 73225.53.14, 73225.53.15, 73225.53.16, 73225.53.17, 73225.53.18, 73225.53.19, 73225.53.26, 73225.53.27, 73225.53.21, 73225.53.281, 73225.56.342, 73225.56.278, 73225.53.279, 73225.56.277, 73225.56.349, 73225.53.286, 73225.56.351, 73225.101.7, 73225.52.261**

Собственици:

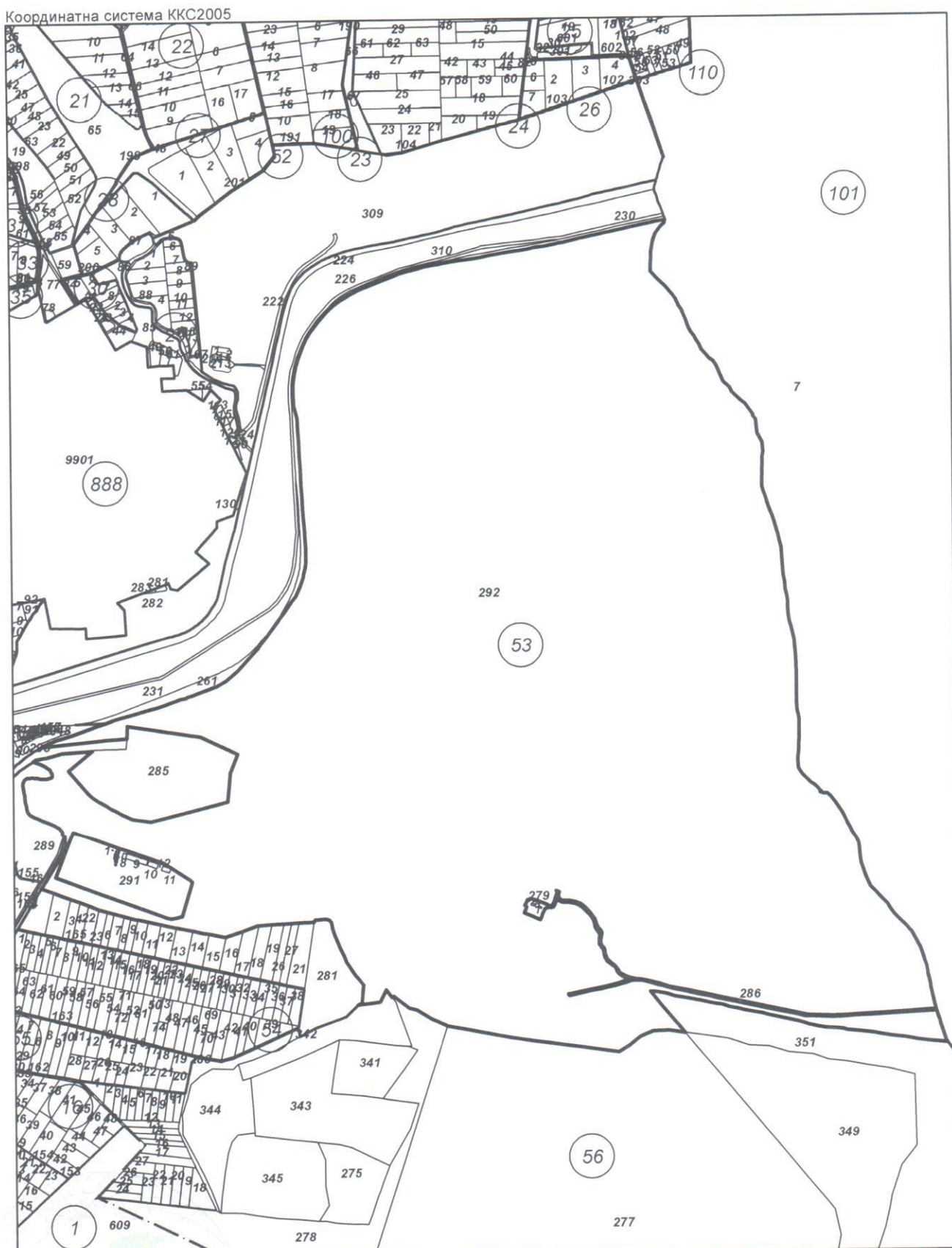
1. **833017552, "МИНИ МАРИЦА-ИЗТОК"ЕАД**

Ид. част 1/1 от правото на собственост

Акт за частна държавна собственост № 154 том VIII рег. 3823 дело 1664 от 27.12.2004г., издаден от
Служба по вписванията гр.Раднево

Сгради, които попадат върху имота

...



M 1:20000

Скица № 15-85217-28.01.2020 г. издадена въз основа на документ с входящ № 01-33088-22.01.2020 г.

Digitally signed by:
Diana Georgieva Abova, SERIALNUMBER

РЕПУБЛИКА БЪЛГАРИЯ

МИНИСТЕРСТВО НА РЕГИОНАЛНОТО РАЗВИТИЕ И БЛАГОУСТРОЙСТВО
 Раднево, с. районен съд
 ОБЛАСТНА АДМИНИСТРАЦИЯ СТАРА ЗАГОРА
 Служба по вписванията

Вх рег. № 3223 12.12.2004г.
 акт № 151 том VIII село 1661/2 001г.

Заличено по чл. 2 от ЗЗЛД

ОДОБРЯВАМ:.....

ЗАМ. ОБЛАСТЕН УПРАВИТЕЛ: ДАНЧО ДАНЕВ

Заличено по чл. 2 от ЗЗЛД

АКТ №: 4125

ЗА ДЪРЖАВНА СОБСТВЕНОСТ
ЧАСТНА

СЛУЖБА ПО ВПИСВАНИЯТА
 СЛУЖБА
 ПО
 ВПИСВАНИЯТА
 Регистър: т. III, стр. 133
 Картотека:
 Досно: РЗ/6270-0026

за недвижим имот, находящ се в: землището на с. Трояново, общ. Раднево

| | |
|--|--|
| 1. ДАТА НА СЪСТАВЯНЕ | 25.11.2004г. |
| 2. ПРАВНО ОСНОВАНИЕ | чл.148, ал.1от ППЗДС, Заповед №166/19.02.2004г. на Областния управител на област Стара Загора. |
| 3. ВИД И ОПИСАНИЕ НА ИМОТА | 1. Застроен поземлен имот с площ 8248,947дка, с начин на трайно ползване: Открит рудник. 2. Закрит склад, със ЗП - 1453кв.м, на 1 етаж, МК, постр. 1989год. |
| 4. БИВШ СОБСТВЕНИК НА ИМОТА | |
| 5. СЪСОБСТВЕНИЦИ - ИМЕ, АДРЕС | |
| 6. No И ДАТА НА СЪСТАВЕНИ ПО-РАНО АКТОВЕ | АДС №3428/18.07.1995г. |
| 7. МЕСТОНАХОЖДЕНИЕ НА ИМОТА | Землището на с. Трояново, имот №000274. |
| 8. ГРАНИЦИ НА ИМОТА | Им. №000279 - Открит рудник - Мии "Марица - Изток" ЕАД; Им. №000286 - Открит рудник - Мии "Марица - Изток" ЕАД; Землищна граница; Им. №000340 - Открит рудник - Мии "Марица - Изток" ЕАД; Землищна граница; Продължава в графа №13 "ЗАБЕЛЕЖКА": |

9. ПРЕДОСТАВЕНИ ПРАВА ВЪРХУ ИМОТА:

10. РАЗПОРЕЖДАНИЯ С ИМОТА (С ЧАСТ ОТ ИМОТА):

11. ИМОТЪТ Е ВКЛЮЧЕН В КАПИТАЛА НА ТЪРГОВСКО ДРУЖЕСТВО:

"МИНИ МАРИЦА - ИЗТОК" ЕАД, със седалище и адрес на управление: гр. Раднево, ул. "Св. Св. Кирил и Методий" №13, вписано в регистъра на акционерните дружества рег. 1, том 1, стр. 12, парт. 6, с решение №2773/1993г. по ф.д. №2444/1993г. по описа на Старозагорски окръжен съд, Дан. №1243907140, БУЛСТАТ 833017552.

12. АКТОСЪСТАВИТЕЛ:

Диана Димитрова Михайлова - главен експерт в отдел "Държавна собственост":

Заличено по чл. 2 от ЗЗЛД

/подпис/

13. ЗАБЕЛЕЖКА:

Продължава от графа №8 "ГРАНИЦИ НА ИМОТА": Им. №000162 - полски път - Кметство с. Трояново; Им. №056018 - Нива - насл. на Петър Тенев Дичев; Им. №056017 - Нива - насл. на Димитър Иванов Митев; Им. №056016 - Нива - Теньо Желязков Георгиев; Им. №056015 - Нива - насл. на Георги Желязков Георгиев; Им. №056014 - нива - насл. на Кольо Вълчев Кожухаров; Им. №056013 - 056012 - Нива - Диана Тенева Желязкова; Им. №056011 - нива - насл. на Каньо Тенев Петков; Им. №000162 - Полски път - Кметство с. Трояново; Им. №055020 - Нива - насл. на Пено Грозев Пенев; Им. №055019 - Нива - Мария Илиева Бонева; Им. №000163 - Полски път - Кметство с. Трояново; Им. №054039 - Нива - Манчо Донев Манчев; Им. №054038 - Нива - Янка Георгиева Янева; Им. №000165 - Полски път - Кметство с. Трояново; Им. №053021 - Нива - Пеню Димитров Тодоров; Им. №053020 - Нива - насл. на Тодор Димитров Тодоров; Им. №053019 - Нива - насл. на Тодор Петров Тодоров; Им. №053018 - Нива - Илия Петров Тодоров; Им. №053017 - Нива - Хриши Янева Бакърджиева; Им. №053016 - Нива - Теньо Русев Минчев; Им. №053015 - Нива - Жельо Петков Мутев; Им. №053014 - Нива - насл. на Иван Кръстев Влаев; Им. №053013 - Нива - насл. на Станьо Делев Динев; Им. №053012 - Нива - насл. на Кольо Тонев Манов; Им. №053011 - Нива - насл. на Гочо Динев Бонев; Им. №053010 - Нива - Ганчо Тенев Господинов; Им. №053009 - Нива - насл. на Доньо Господинов Иванов; Им. №053008 - Нива - Мария Вълчева Михайлова; Им. №053007 - Нива - насл. на Христо Желязков Георгиев; Им. №053006 - Нива - Диньо Жеков Владишки; Им. №053023 - Нива - Община Раднево; Им. №053022 - Нива - Митко Желязков Димитров; Им. №053004 - Нива - насл. на Пейо Колев Степанов; Им. №053003 - Нива - насл. на Дина Бончева Илчева; Им. №053002 - Нива - Желязко Добрев Ангелов; Им. №053001 - Нива - насл. на Йордан Желязков Георгиев; Им. №000164 - Пасище, мера - Кметство с. Трояново; Им. №000161 - Път IV кл. - Държавна пътна мрежа; Им. №000155 - Полски път - Кметство с. Трояново; Землищна граница; Им. №000316 - Открит рудник - Мини "Марица - Изток" ЕАД; Им. №000261 - Открит рудник - Мини "Марица - Изток" ЕАД; Землищна граница; Продължава в "ДОПЪЛНИТЕЛНА СТРАНИЦА":

Допълнителна страница към акт N: 4125 от дата 25.11.2004г.

Продължава от графа №13 "ЗАБЕЛЕЖКА"; Им. №000286 - Открит рудник - Мии "Марица - Изток" ЕАД; Им. №000341 - Нива - Държавен поземлен фонд - МЗГ; Им. №000342 - Открит рудник - Мии "Марица - Изток" ЕАД; Им. №000343 - Нива - Община Раднево; Им. №000344 - Открит рудник - Мии "Марица - Изток" ЕАД; Им. №000345 - Нива - Община Раднево.

СКИЦА

№ 000442/01.11.2004 г.
М 1:30000

на имот с номер 000274 в землището на с. ТРОЯНОВО с ЕКАТТЕ 73225, общ. РАДНЕВО.

Имотът е собственост на:

1. МИНИ "МАРИЦА-ИЗТОК" ЕАД, БУАСТАТ В33017552, гр. РАДНЕВО, УЛ. КИРИЛ И МЕТОДИЯ 13

Документи №..... от г.

Площ на имота: 8248.947 кв.м. Начин на трайно ползване: Открит рудник

Имотът се намира в местността "....." при граници и съседи:

№ 000279, Открит рудник на МИНИ "МАРИЦА-ИЗТОК" ЕАД

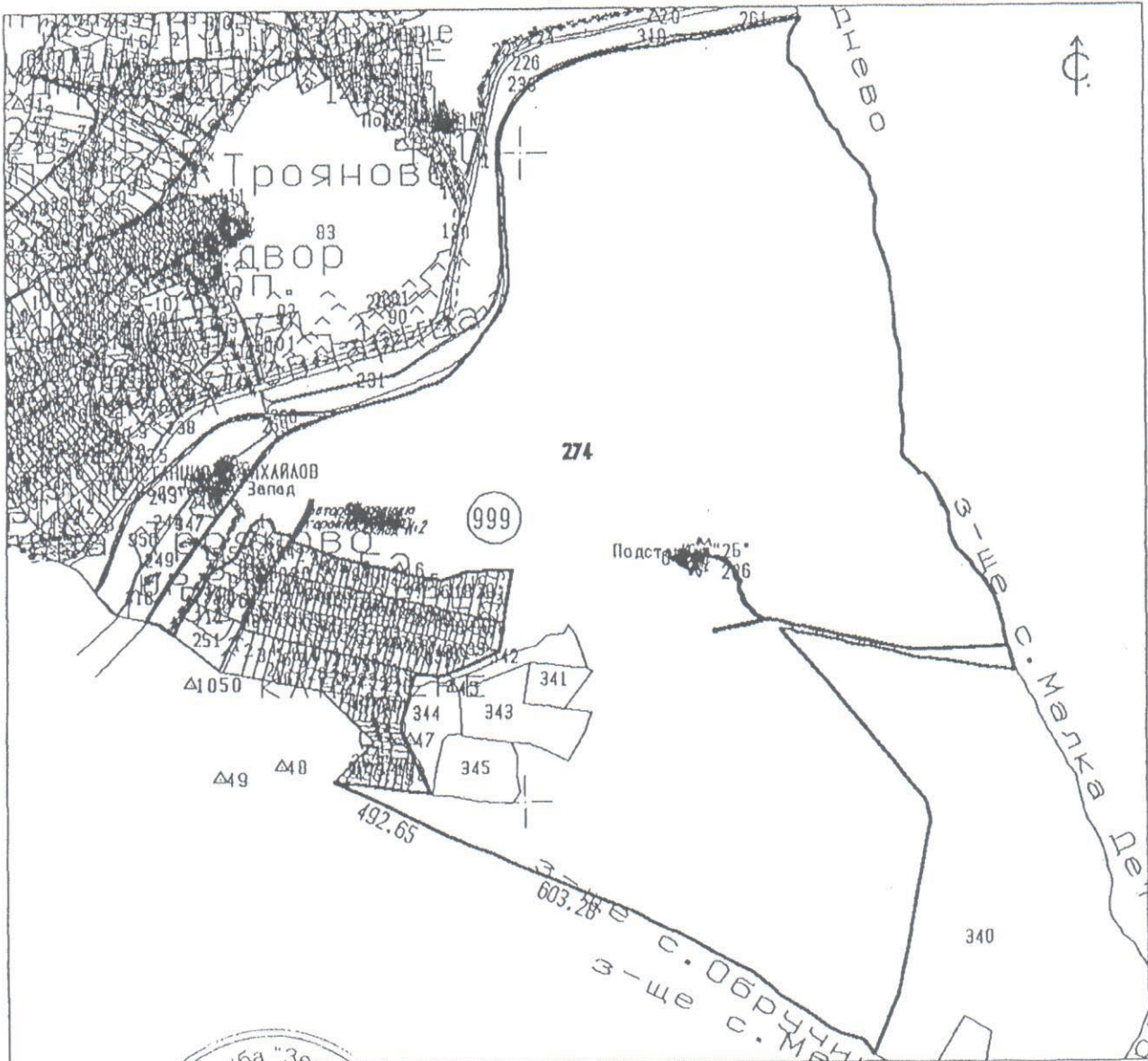
№ 000286, Открит рудник на МИНИ "МАРИЦА-ИЗТОК" ЕАД

Землищна граница

№ 000340, Открит рудник на МИНИ "МАРИЦА-ИЗТОК" ЕАД

Землищна граница

№ 000162, Полски път на КНЕТСТВО С. ТРОЯНОВО




Скицата съдържа 3 стр. и има срок на валидност 6 месеца.

Заличено по чл. 2 от ЗЗЛД



инж. Д. Абова
 АГР. БОРИСЛАВ ГЕОРГИЕВ-ГЛОБАЛ ГЕО
 ЗАЛИЧЕНО ПО ЧЛ. 2 ОТ ЗЗЛД
 НАЧАЛНИК НА ОБЩИНСКА СЛУЖБА ПО ЗЕМЕДЕЛИЕ И ГОРИ



Дата: . . . 20 . . .


С К И Ц А

№ 000442/01. 11. 2004 г.
Н 1.30000

на инот с номер 000274 в землището на с. ТРОЯНОВО с ЕКАТТЕ 73225, общ. РАДНЕВО.

| | | |
|------------------------|----------|----------------------------|
| № 056018, Нива | насл. на | ПЕТЪР ТЕНЕВ ДИЧЕВ |
| № 056017, Нива | насл. на | ДИМИТЪР ИВАНОВ МИТЕВ |
| № 056016, Нива | на | ТЕНЬО ЖЕЛЯЗКОВ ГЕОРГИЕВ |
| № 056015, Нива | насл. на | ГЕОРГИ ЖЕЛЯЗКОВ ГЕОРГИЕВ |
| № 056014, Нива | насл. на | КОЛЬО ВЪЛЧЕВ КОЖУХАРОВ |
| № 056013, Нива | насл. на | ДИНО ЖЕЛЯЗКОВ ПЕНЕВ |
| № 056012, Нива | на | ИАНА ТЕНЕВА ЖЕЛЯЗКОВА |
| № 056011, Нива | насл. на | КАНЬО ТЕНЕВ ПЕТКОВ |
| № 000162, Полски път | на | КМЕТСТВО С. ТРОЯНОВО |
| № 055020, Нива | насл. на | ПЕНО ГРОЗЕВ ПЕНОВ |
| № 055019, Нива | на | МАРИЯ ИЛИЕВА БОНЕВА |
| № 000163, Полски път | на | КМЕТСТВО С. ТРОЯНОВО |
| № 054039, Нива | на | МАНЧО ДОНЕВ МАНЧЕВ |
| № 054038, Нива | на | ЯНКА ГЕОРГИЕВА ЯНЕВА |
| № 000165, Полски път | на | КМЕТСТВО С. ТРОЯНОВО |
| № 053020, Нива | насл. на | ПЕНЬО ДИМИТРОВ ТОДОРОВ |
| № 053019, Нива | насл. на | ТОДОР ДИМИТРОВ ТОДОРОВ |
| № 053018, Нива | на | ТОДОР ПЕТРОВ ТОДОРОВ |
| № 053017, Нива | на | ИЛИЯ ПЕТРОВ ТОДОРОВ |
| № 053016, Нива | на | ХРИШИ ЯНЕВА БАКЪРДЖИЕВА |
| № 053015, Нива | на | ТЕНЬО РУСЕВ МИНЧЕВ |
| № 053014, Нива | насл. на | ЖЕЛЪО ПЕТКОВ МУТОВ |
| № 053013, Нива | насл. на | ИВАН КРЪСТЕВ ВАЛЕВ |
| № 053012, Нива | насл. на | СТАНЬО ДЕЛЕВ ДИНЕВ |
| № 053011, Нива | насл. на | КОЛЬО ТОНЕВ МАНОВ |
| № 053010, Нива | насл. на | ГОЧО ДИНЕВ БОНЕВ |
| № 053009, Нива | на | ГАНЧО ТЕНЕВ ГОСПОДИНОВ |
| № 053008, Нива | насл. на | ДОНЬО ГОСПОДИНОВ ИВАНОВ |
| № 053007, Нива | на | МАРИЯ ВЪЛЧЕВА МИХАЙЛОВА |
| № 053006, Нива | насл. на | ХРИСТО ЖЕЛЯЗКОВ ГЕОРГИЕВ |
| № 053023, Нива | на | ДИНЬО ЖЕКОВ ВЛАДИНСКИ |
| № 053022, Нива | на | ОБЩИНА РАДНЕВО |
| № 053004, Нива | насл. на | МИТКО ЖЕЛЯЗКОВ ДИМИТРОВ |
| № 053003, Нива | насл. на | ПЕЯО КОЛЕВ СТЕПАНОВ |
| № 053002, Нива | насл. на | ДИНА БОНЧЕВА ИАЧЕВА |
| № 001701, Нива | насл. на | ЖЕЛЯЗКО ДОБРЕВ АНГЕЛОВ |
| № 000164, Пасище, мера | насл. на | ЙОРДАН ЖЕЛЯЗКОВ ГЕОРГИЕВ |
| № 000161, Път IV кл. | на | КМЕТСТВО С. ТРОЯНОВО |
| № 000155, Полски път | на | ДЪРЖАВНА ПЪТНА МРЕЖА |
| Землищна граница | на | КМЕТСТВО С. ТРОЯНОВО |
| 700316, Открит рудник | на | МИНИ "НАРИЦА-ИЗТОК" ЕАД |
| 700261, Открит рудник | на | МИНИ "НАРИЦА-ИЗТОК" ЕАД |
| Землищна граница | на | МИНИ "НАРИЦА-ИЗТОК" ЕАД |
| 700286, Открит рудник | на | МИНИ "НАРИЦА-ИЗТОК" ЕАД |
| 700341, Нива | на | ДЪРЖАВЕН ПОЗЕМЛЕН ФОНД-МЗГ |
| 700342, Открит рудник | на | МИНИ "НАРИЦА-ИЗТОК" ЕАД |
| 700343, Нива | на | ОБЩИНА РАДНЕВО |
| 700344, Открит рудник | на | МИНИ "НАРИЦА-ИЗТОК" ЕАД |
| 700345, Нива | на | ОБЩИНА РАДНЕВО |

та има 12 сгради.
Сграда битова към промишл. предприятя с площ 9 кв. м.
та съдържа 3 стр. на база "Землищна граница" валидност 6 месеца.



инж. Д. Лбова
Заличено по чл. 2 от ЗЗЛД
Г. РУМЕН ГЕОРГИЕВ
СТАРА ЗАГОРА
НАЧАЛНИК на ОБЩИНСКА СЛУЖБА ПО ЗЕМЕДЕЛИЕ И ГОРИ

С К И Ц А


№ 000442/01.11.2004 г.
М 1:30000

на мнот с номер 000274 в землицето на с. ТРОЯНОВО с ЕКАТТЕ 73225, общ. РАДНЕВО.

- 02 - Сграда битова към промишл. предприятия с площ 19 кв.м.
- 03 - Сграда битова към промишл. предприятия с площ 19 кв.м.
- 04 - Сграда битова към промишл. предприятия с площ 19 кв.м.
- 05 - Сграда битова към промишл. предприятия с площ 19 кв.м.
- 06 - Сграда битова към промишл. предприятия с площ 19 кв.м.
- 07 - Сграда битова към промишл. предприятия с площ 19 кв.м.
- 08 - Сграда за ремонтна работилница с площ 242 кв.м.
- 09 - Сграда битова към промишл. предприятия с площ 1453 кв.м.
- 10 - Сграда битова към промишл. предприятия с площ 630 кв.м.
- 11 - Сграда битова към промишл. предприятия с площ 529 кв.м.
- 12 - Сграда битова към промишл. предприятия с площ 10 кв.м.

Скицата съдържа 3 стр. и е в сила в срок на валидност 6 месеца.

Дата: . . . 20



Заличено по чл. 2 от ЗЗЛД в
инж. Д. Абова
СТРУМЕН ГЕОТЕХНИЧЕСКА СЛУЖБА
инж. АГР. БОРИСЛАВ ГЕОРГИЕВ БАГОРА
НАЧАЛНИК на ОБЩИНСКА СЛУЖБА ПО ЗЕМЕДЕЛИЕ И ГОРИ

/ / / /