



СЛУЖБА ПО ГЕОДЕЗИЯ, КАРТОГРАФИЯ И КАДАСТЪР - ГР. СТАРА ЗАГОРА

6003, Ул."ЦАР СИМЕОН ВЕЛИКИ" №1, 042/622113; 621907,
stara.zagora@cadastre.bg, БУЛСТАТ:130362903

СКИЦА НА ПОЗЕМЛЕН ИМОТ № 15-85217-28.01.2020 г.

Поземлен имот с идентификатор **73225.53.292**

С. **Трояново**, общ. **Раднево**, обл. **Стара Загора**

По кадастралната карта и кадастралните регистри, одобрени със **Заповед РД-18-773/27.11.2017 г.**
на **ИЗПЪЛНИТЕЛЕН ДИРЕКТОР НА АГКК**

Последно изменение със заповед: **няма издадена заповед за изменение в КККР**

Адрес на поземления имот: **с. Трояново**

Площ: **5453478 кв.м**

Трайно предназначение на територията: **Нарушена**

Начин на трайно ползване: **За добив на руди**

Предходен идентификатор: **73225.53.287**

Номер по предходен план: **053287**

Съседи: **73225.53.290, 73225.53.285, 73225.101.348, 73225.52.289, 73225.53.1, 73225.53.291, 73225.53.2, 73225.53.3, 73225.52.161, 73225.52.164, 73225.53.4, 73225.53.22, 73225.53.23, 73225.53.6, 73225.53.7, 73225.53.8, 73225.53.9, 73225.53.10, 73225.53.11, 73225.53.12, 73225.53.13, 73225.53.14, 73225.53.15, 73225.53.16, 73225.53.17, 73225.53.18, 73225.53.19, 73225.53.26, 73225.53.27, 73225.53.21, 73225.53.281, 73225.56.342, 73225.56.278, 73225.53.279, 73225.56.277, 73225.56.349, 73225.53.286, 73225.56.351, 73225.101.7, 73225.52.261**

Собственици:

1. **833017552, "МИНИ МАРИЦА-ИЗТОК"ЕАД**

Ид. част 1/1 от правото на собственост

Акт за частна държавна собственост № 154 том VIII рег. 3823 дело 1664 от 27.12.2004г., издаден от
Служба по вписванията гр.Раднево

Сгради, които попадат върху имота

...

РЕПУБЛИКА БЪЛГАРИЯ

МИНИСТЕРСТВО НА РЕГИОНАЛНОТО РАЗВИТИЕ И БЛАГОУСТРОЙСТВО
Раднево районен съдСлужба по вписванията
ОБЛАСТНА АДМИНИСТРАЦИЯ СТАРА ЗАГОРАВх рег № 3823 12.12.2004г.
акт № 151 том VIII село 1661/12 001г

ОДОБРЯВАМ:.....

Заличено на основание
чл.5, § 1, буква "в" от
Регламент /ЕС/ 2016/679Заличено на основание
чл.5, § 1, буква "в" от
Регламент /ЕС/ 2016/679

ЗАМ. ОБЛАСТЕН УПРАВИТЕЛ: ДАНЧО ДАНЕВ

АКТ № : 4125

ЗА ДЪРЖАВНА СОБСТВЕНОСТ
ЧАСТНА

Регистър: т. III, стр. 133

Картотека:

Досно /РЗ/ 6270 - 0026

за недвижим имот, находящ се в: землището на с. Трояново, общ. Раднево

1. ДАТА НА СЪСТАВЯНЕ	25.11.2004г.
2. ПРАВНО ОСНОВАНИЕ	чл.148, ал.1от ППЗДС, Заповед №166/19.02.2004г. на Областния управител на област Стара Загора.
3. ВИД И ОПИСАНИЕ НА ИМОТА	1. Застроен поземлен имот с площ 8248,947дка, с начин на трайно ползване: Открит рудник. 2. Закрит склад, със ЗП - 1453кв.м, на 1 етаж, МК, постр. 1989год.
4. БИВШ СОБСТВЕНИК НА ИМОТА	
5. СЪСОБСТВЕНИЦИ - ИМЕ, АДРЕС	
6. Но И ДАТА НА СЪСТАВЕНИ ПО-РАНО АКТОВЕ	АДС №3428/18.07.1995г.
7. МЕСТОНАХОЖДЕНИЕ НА ИМОТА	Землището на с. Трояново, имот №000274.
8. ГРАНИЦИ НА ИМОТА	Им. №000279 - Открит рудник - Мини "Марица - Изток" ЕАД; Им. №000286 - Открит рудник - Мини "Марица - Изток" ЕАД; Землищна граница; Им. №000340 - Открит рудник - Мини "Марица - Изток" ЕАД; Землищна граница; Продължава в графа №13 "ЗАБЕЛЕЖКА":

9. ПРЕДОСТАВЕНИ ПРАВА ВЪРХУ ИМОТА:

10. РАЗПОРЕЖДЕНИЯ С ИМОТА (С ЧАСТ ОТ ИМОТА):

11. ИМОТЪТ Е ВКЛЮЧЕН В КАПИТАЛА НА ТЪРГОВСКО ДРУЖЕСТВО:

"МИНИ МАРИЦА - ИЗТОК" ЕАД, със седалище и адрес на управление: гр. Раднево, ул. "Св. Св. Кирил и Методий" №13, вписано в регистъра на акционерните дружества рег. 1, том 1, стр. 12, парт. 6, с решение №2773/1993г. по ф.д. №2444/1993г. по описа на Старозагорски окръжен съд, Дан. №1243907140, БУЛСТАТ 833017552.

12. АКТОСЪСТАВИТЕЛ:

Диана Димитрова Михайлова - главен експерт в отдел "Държавна собственост".

Заличено на основание
чл.5, § 1, буква "в" от
Регламент /ЕС/ 2016/679

/подпис/

13. ЗАБЕЛЕЖКА:

Продължава от графа №8 "ГРАНИЦИ НА ИМОТА": Им. №000162 - полски път - Кметство с. Тряново; Им. №056018 - Нива - насл. на Петър Тенев Дичев; Им. №056017 - Нива - насл. на Димитър Иванов Митев; Им. №056016 - Нива - Теньо Желязков Георгиев; Им. №056015 - Нива - насл. на Георги Желязков Георгиев; Им. №056014 - нива - насл. на Кольо Вълчев Кожухаров; Им. №056013 - 056012 - Нива - Диана Тенева Желязкова; Им. №056011 - нива - насл. на Каньо Тенев Петков; Им. №000162 - Полски път - Кметство с. Тряново; Им. №055020 - Нива - насл. на Пено Грозев Пенев; Им. №055019 - Нива - Мария Илиева Бонева; Им. №000163 - Полски път - Кметство с. Тряново; Им. №054039 - Нива - Манчо Донев Манчев; Им. №054038 - Нива - Янка Георгиева Янева; Им. №000165 - Полски път - Кметство с. Тряново; Им. №053021 - Нива - Пенчо Димитров Тодоров; Им. №053020 - Нива - насл. на Тодор Димитров Тодоров; Им. №053019 - Нива - насл. на Тодор Петров Тодоров; Им. №053018 - Нива - Илия Петров Тодоров; Им. №053017 - Нива - Хриши Янева Бакърджиева; Им. №053016 - Нива - Теньо Русев Минчев; Им. №053015 - Нива - Жельо Петков Мутев; Им. №053014 - Нива - насл. на Иван Кръстев Влаев; Им. №053013 - Нива - насл. на Станьо Делев Динев; Им. №053012 - Нива - насл. на Кольо Тонев Манов; Им. №053011 - Нива - насл. на Гочо Динев Бонев; Им. №053010 - Нива - Ганчо Тенев Господинов; Им. №053009 - Нива - насл. на Доньо Господинов Иванов; Им. №053008 - Нива - Мария Вълчева Михайлова; Им. №053007 - Нива - насл. на Христо Желязков Георгиев; Им. №053006 - Нива - Диньо Жеков Владишки; Им. №053023 - Нива - Община Раднево; Им. №053022 - Нива - Митко Желязков Димитров; Им. №053004 - Нива - насл. на Пейо Колев Степанов; Им. №053003 - Нива - насл. на Дина Бончева Илчева; Им. №053002 - Нива - Желязко Добрев Ангелов; Им. №053001 - Нива - насл. на Йордан Желязков Георгиев; Им. №000164 - Пасище, мера - Кметство с. Тряново; Им. №000161 - Път IV кл. - Държавна пътна мрежа; Им. №000155 - Полски път - Кметство с. Тряново; Землищна граница; Им. №000316 - Открит рудник - Мини "Марица - Изток" ЕАД; Им. №000261 - Открит рудник - Мини "Марица - Изток" ЕАД; Землищна граница; Продължава в "ДОПЪЛНИТЕЛНА СТРАНИЦА":

Допълнителна страница към акт N: 4125 от дата 25.11.2004г.

Продължава от графа №13 "ЗАБЕЛЕЖКА": Им. №000286 - Открит рудник - Мини "Марица - Изток" ЕАД; Им. №000341 - Нива - Държавен поземлен фонд - МЗГ; Им. №000342 - Открит рудник - Мини "Марица - Изток" ЕАД; Им. №000343 - Нива - Община Раднево; Им. №000344 - Открит рудник - Мини "Марица - Изток" ЕАД; Им. №000345 - Нива - Община Раднево.

С К И Ц А

№ 00442/01.11.2004 г.
М 1:30000

на имот с номер 000274 в землието на с. ТРОЯНОВО с ЕКАТТЕ 73225, общ. РАДНЕВО.

Имотът е собственост на:

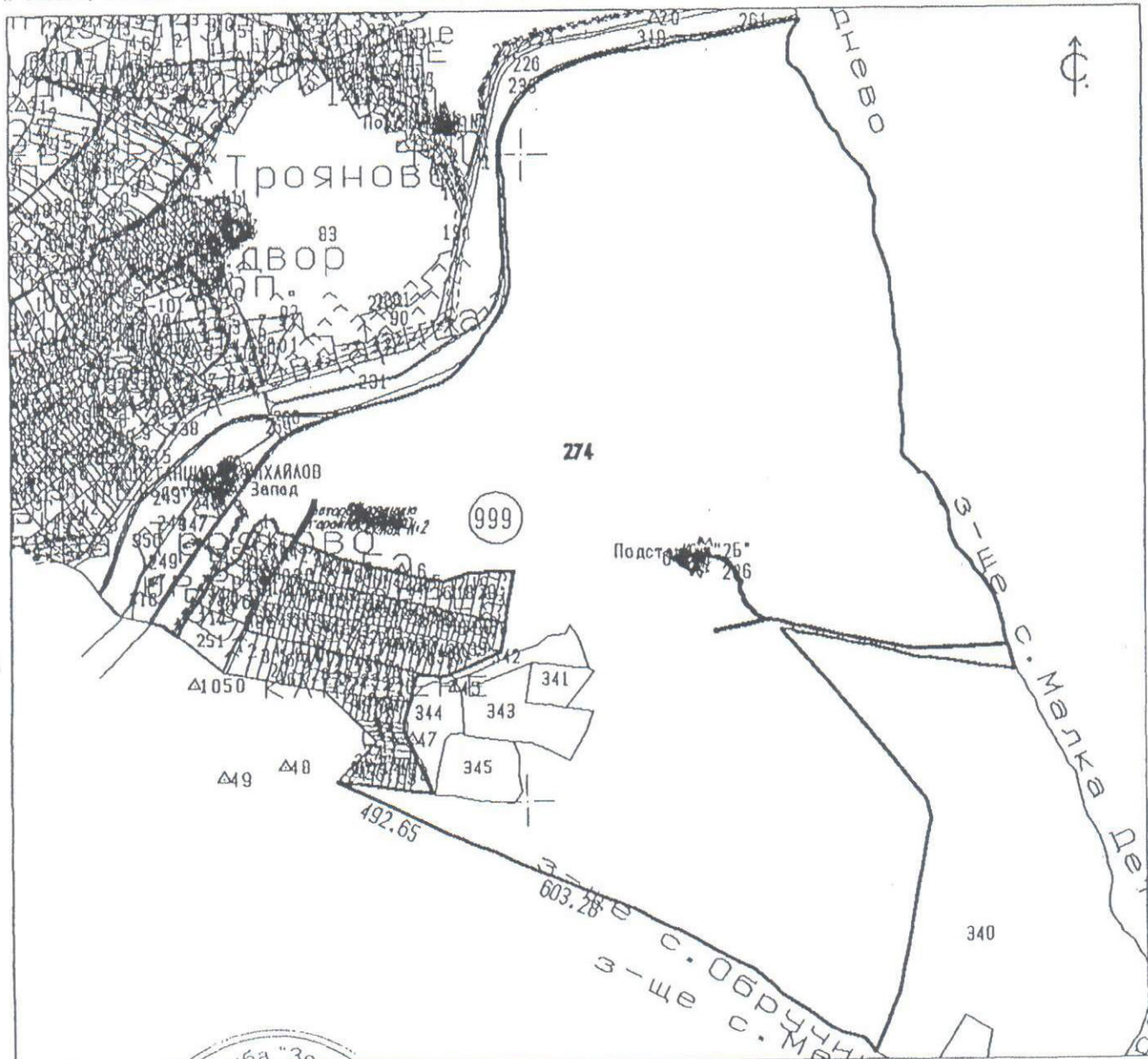
1. НИНИ "МАРИЦА-ИЗТОК" ЕАД, БУЛСТАТ В33017552, гр. РАДНЕВО, УЛ. КИРИЛ И МЕТОДИЙ 13

Документ: № от г.

Площ на имота: 8248.947 дка. Начин на трайно ползване: Открит рудник

Имотът се намира в местността "-----" при граници и съседи:

- № 000279, Открит рудник на НИНИ "МАРИЦА-ИЗТОК" ЕАД
- № 000286, Открит рудник на НИНИ "МАРИЦА-ИЗТОК" ЕАД
- Землишна граница
- № 000340, Открит рудник на НИНИ "МАРИЦА-ИЗТОК" ЕАД
- Землишна граница
- № 000162, Полски път на КНЕТСТВО С. ТРОЯНОВО



Скицата съдържа в стр. и има срок на валидност 6 месеца.

Заличено на основание
чл.5, § 1, буква "в" от
Регламент /ЕС/ 2016/679

Дата: . . . 20 . . .



И. инж. Д. Абова
 Т. РУМЕН ГЕОРГИЕВ-ГЛОБАЛ ГЕО
 И. инж. АГР. БОРИСЛАВ ГЕОРГИЕВ
 СТАРА ЗАГОРА
 ИАЧАЛНИК на ОБЩИНСКА СЛУЖБА ПО ЗЕМЕДЕЛИЕ И ГОРИ



С К И Ц А


№ 000442/01. 11. 2004 г.
Н 1.30000

на мнот с номер 000274 в землището на с. ТРОЯНОВО с ЕКАТТЕ 73225, общ. РАДНЕВО.

- 056010, Нива насл. на ПЕТЪР ТЕНЕВ ДИЧЕВ
- 056017, Нива насл. на ДМИТЪР ИВАНОВ МИТЕВ
- 056016, Нива на ТЕНЬО ЖЕЛЯЗКОВ ГЕОРГИЕВ
- 056015, Нива насл. на ГЕОРГИ ЖЕЛЯЗКОВ ГЕОРГИЕВ
- 056014, Нива насл. на КОЛЬО ВЪЛЧЕВ КОЖУХАРОВ
- 056013, Нива насл. на ДИМО ЖЕЛЯЗКОВ ПЕНЕВ
- 056012, Нива на ДИАНА ТЕНЕВА ЖЕЛЯЗКОВА
- 056011, Нива насл. на КАНЬО ТЕНЕВ ПЕТКОВ
- 000162, Полски път на КМЕТСТВО С. ТРОЯНОВО
- 055020, Нива насл. на ПЕНО ГРОЗЕВ ПЕНОВ
- 055019, Нива на МАРИЯ ИАНЕВА БОНЕВА
- 000163, Полски път на КМЕТСТВО С. ТРОЯНОВО
- 054039, Нива на МАНЧО ДОНЕВ ИАНЧЕВ
- 054038, Нива на ЯНКА ГЕОРГИЕВА ЯНЕВА
- 000165, Полски път на КМЕТСТВО С. ТРОЯНОВО
- 05. 1, Нива на ПЕНЬО ДИМИТРОВ ТОДОРОВ
- 053020, Нива насл. на ТОДОР ДИМИТРОВ ТОДОРОВ
- 053019, Нива насл. на ТОДОР ПЕТРОВ ТОДОРОВ
- 053018, Нива на ИЛИЯ ПЕТРОВ ТОДОРОВ
- 053017, Нива на ХРИМИ ЯНЕВА БАКЪРДЖИЕВА
- 053016, Нива на ТЕНЬО РУСЕВ МИНЧЕВ
- 053015, Нива на ЖЕЛЬО ПЕТКОВ МУТОВ
- 053014, Нива насл. на ИВАН КРЪСТЕВ ВЛЕВ
- 053013, Нива насл. на СТАНЬО ДЕЛЕВ ДИНЕВ
- 053012, Нива насл. на КОЛЬО ТОНЕВ ИАНОВ
- 053011, Нива насл. на ГОЧО ДИНЕВ БОНЕВ
- 053010, Нива на ГАНЧО ТЕНЕВ ГОСПОДИНОВ
- 053009, Нива насл. на ДОНЬО ГОСПОДИНОВ ИВАНОВ
- 053008, Нива на МАРИЯ ВЪЛЧЕВА МИХАЙЛОВА
- 053007, Нива насл. на ХРИСТО ЖЕЛЯЗКОВ ГЕОРГИЕВ
- 053006, Нива на ДИНЬО ЖЕКОВ ВЛАДИНСКИ
- 053023, Нива на ОБЩИНА РАДНЕВО
- 053022, Нива на МИТКО ЖЕЛЯЗКОВ ДИМИТРОВ
- 053004, Нива насл. на ПЕЯО КОЛЕВ СТЕПАНОВ
- 053003, Нива насл. на ДИНА БОНЧЕВА ИАНЧЕВА
- 05. 2, Нива на ЖЕЛЯЗКО ДОБРЕВ АНГЕЛОВ
- 053001, Нива насл. на ЙОРДАН ЖЕЛЯЗКОВ ГЕОРГИЕВ
- 000164, Пасище, нива на КМЕТСТВО С. ТРОЯНОВО
- 000161, Път IV кл. на ДЪРЖАВНА ПЪТНА МРЕЖА
- 000155, Полски път на КМЕТСТВО С. ТРОЯНОВО

- Землищна граница
- 700316, Открит рудник на МИНИ "НАРИЦА-ИЗТОК" ЕАД
- 700261, Открит рудник на МИНИ "НАРИЦА-ИЗТОК" ЕАД
- Землищна граница
- 700286, Открит рудник на МИНИ "НАРИЦА-ИЗТОК" ЕАД
- 700341, Нива на ДЪРЖАВЕН ПОЗЕМЛЕН ФОНД-МЗГ
- 700342, Открит рудник на МИНИ "НАРИЦА-ИЗТОК" ЕАД
- 700343, Нива на ОБЩИНА РАДНЕВО
- 700344, Открит рудник на МИНИ "НАРИЦА-ИЗТОК" ЕАД
- 700345, Нива на ОБЩИНА РАДНЕВО

то има 12 сгради.
Сграда битова към промишл. предприятия с площ 9 кв. м.
та съдържа 3 стъ. чуждо-срок валидност 6 месеца.



Заличено на основание
чл.5, § 1, буква "в" от
Регламент /ЕС/ 2016/679

инж. Д. Лбова
Т. РУСИЕН ГЕОРГИЕВ
инж. АГР. БОРИСЛАВ ГЕОРГИЕВ
ПАЧАЛНИК на ОБЩИНСКА СЛУЖБА ПО ЗЕМЕДЕЛИЕ И ГОРИ

.20

С К И Ц А

№ 000442/01.11.2004 г.
М 1:30000


на мнот с номер 000274 в землието на с. ТРОЯНОВО с ЕКАТТЕ 73225, общ. РАДНЕВО.

- 02 - Сграда битова към промишл. предприятия с площ 19 кв.м.
- 03 - Сграда битова към промишл. предприятия с площ 19 кв.м.
- 04 - Сграда битова към промишл. предприятия с площ 19 кв.м.
- 05 - Сграда битова към промишл. предприятия с площ 19 кв.м.
- 06 - Сграда битова към промишл. предприятия с площ 19 кв.м.
- 07 - Сграда битова към промишл. предприятия с площ 19 кв.м.
- 08 - Сграда за ремонтна работилница с площ 242 кв.м.
- 09 - Сграда битова към промишл. предприятия с площ 1453 кв.м.
- 10 - Сграда битова към промишл. предприятия с площ 630 кв.м.
- 11 - Сграда битова към промишл. предприятия с площ 529 кв.м.
- 12 - Сграда битова към промишл. предприятия с площ 10 кв.м.

Скицата съдържа 3 стр. и е в сила в срок на валидност 6 месеца.

Заличено на основание чл.5, § 1, буква "в" от Регламент /ЕС/ 2016/679

Дата: . . . 20

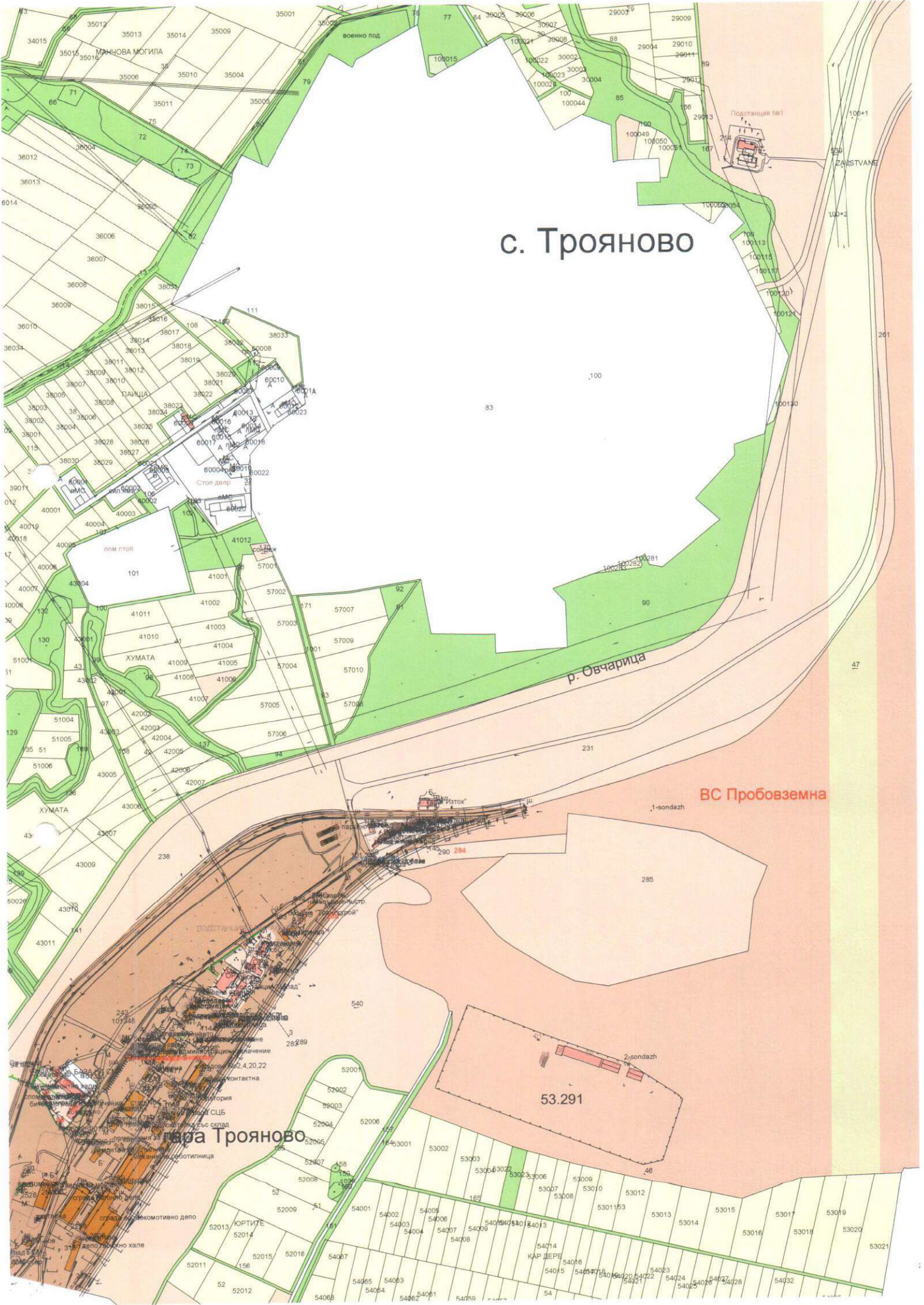


Изработил: Министър-председател
Заличено на основание чл.5, § 1, буква "в" от Регламент /ЕС/ 2016/679

инж. Д. Абова
РУМЕН ГЕОРГИЕВ
АГР. БОРИСЛАВ ГЕОРГИЕВ
НАЧАЛНИК НА ОБЩИНСКА СЛУЖБА ПО ЗЕМЕДЕЛИЕ И ГОРИ

/ / / /

с. Трояново



ВС Провоземна

село Трояново

53.291